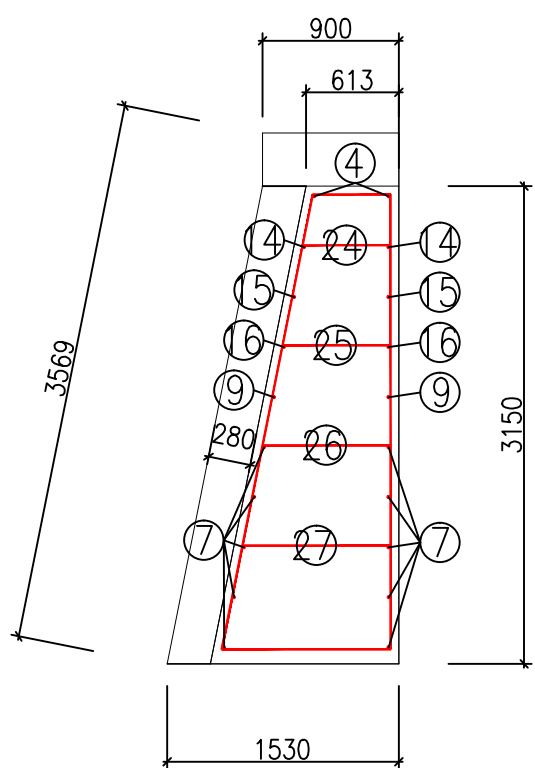
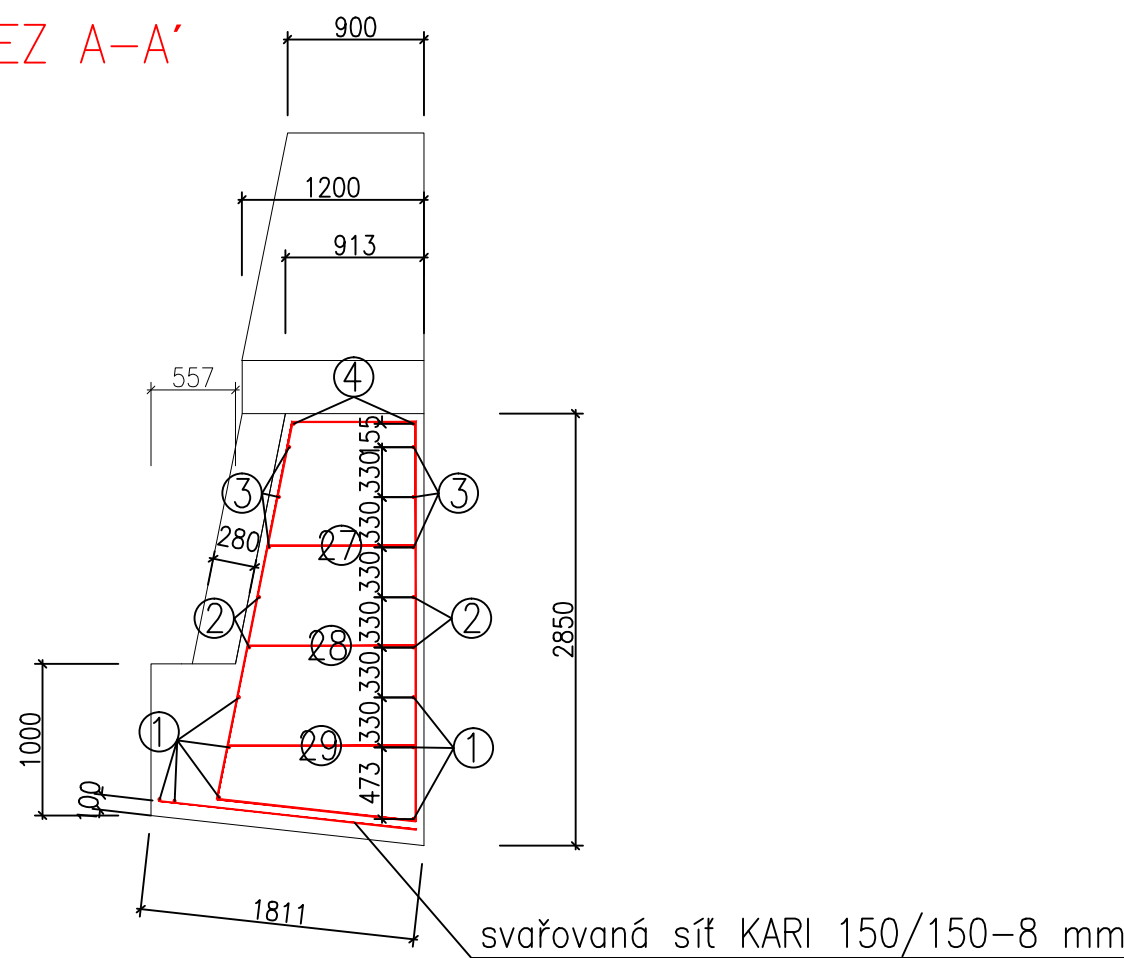


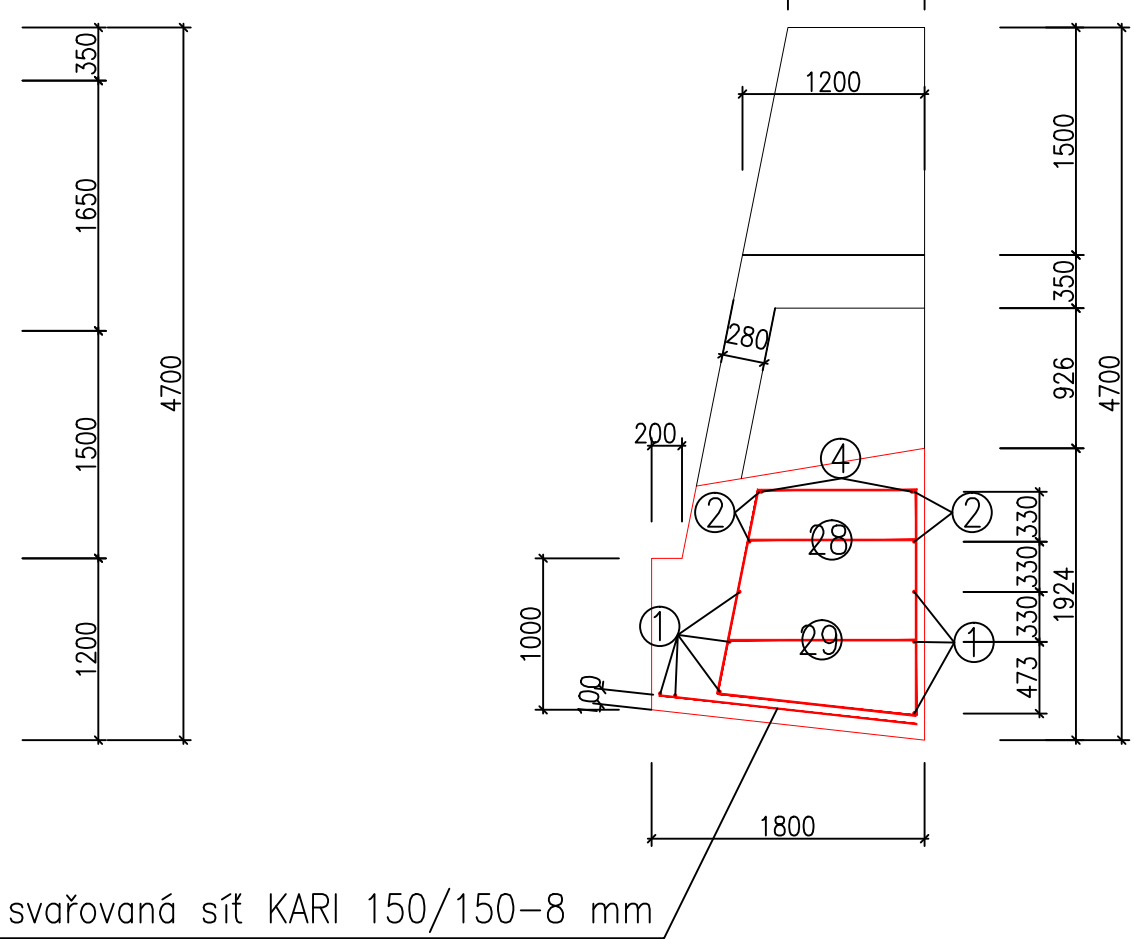
ŘEZ C-C'



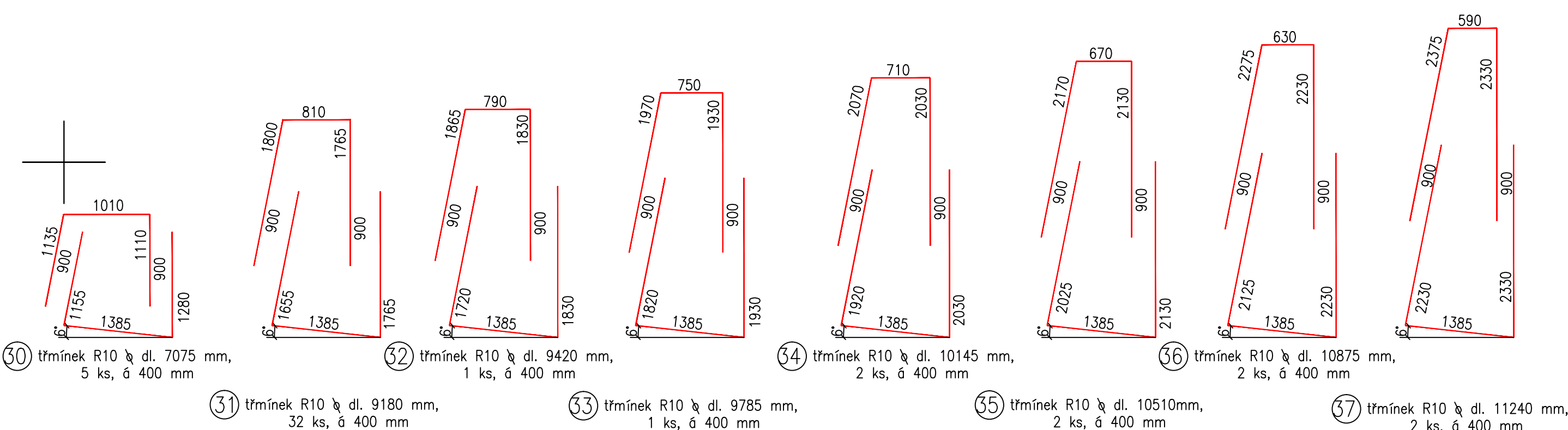
ŘEZ A-A'



ŘEZ B-B'



svařovaná síť KARI 150/150-8 mm



Tabulka výztuže - R14; ocel - 10505 (R)					
Třímkový - R10; ocel - 10505 (R)					
č.p.	druh	délka prvků[m]	počet [ks]	celková délka R14 [m]	celková délka R10 [m]
1	14	21.205	8	169.64	
2	14	23.605	4	94.42	
3	14	18.84	6	113.04	
4	14	32.485	2	64.97	
5	14	3.645	10	36.45	
6	14	2.625	8	21	
7	14	4.14	4	16.56	
8	14	2.005	4	8.02	
9	14	7.125	2	14.25	
10	14	3.255	2	6.51	
11	14	3.925	2	7.85	
12	14	4.585	2	9.17	
13	14	5.245	2	10.49	
14	14	5.355	2	10.71	
15	14	5.885	2	11.77	
16	14	6.41	2	12.82	
17	14	1.27	2	2.54	
18	14	1.55	8	12.4	
19	14	3.05	8	24.4	
20	14	2.625	4	10.5	
21	14	2.875	4	11.5	
22	14	3	4	12	
23	14	3.25	4	13	
24	10	0.88	21		18.48
25	10	1.01	27		27.27
26	10	1.145	49		56.105
27	10	1.275	50		63.75
28	10	1.41	49		69.09
29	10	1.54	49		75.46
30	10	7.075	5		35.375
31	10	9.18	32		293.76
32	10	9.42	1		9.42
33	10	9.785	1		9.785
34	10	10.145	2		20.29
35	10	10.51	2		21.02
36	10	10.875	2		21.75
37	10	11.24	2		22.48
38	10	11.605	2		23.21
39	10	9.595	7		67.165
40	10	5.85	14		81.9
41	10	9.61	1		9.61
42	10	10.535	1		10.535
CELKEM DÉLKA [m]:				718.85	936.455

Software: JTSK  
Výkresový systém: R.P.I.

LESPROJEKT KRNÓV  
Revizní 1130/76, 704 02 KRNÓV  
Tel. 554 615 878, Fax: 554 611 430

PROJEKTANT	KONTROLA	ZODP.PROJEKTANT
Bc. Petr Gutka	Ing. Reška	Ing. Reška
INVESTOR: Povodí Odry, státní podnik, Varencká 49, 701 26, Olomouc		
KRAJ: Moravskoslezský MĚSTSKÝ (OB) ÚŘAD: Raškovice, Kránská		
STAVBA: MOHELNICE, protipovodňová a revitalizační opatření, odstranění migračních překážek, km 0,000-2,400 SO 19 - Stupeň č.19 - km 2,172		
ČÍSLO STAVBY: 5738	ČÍSLO HYDROLOG. POŘADÍ: 2-03-01-049	
OBSAH: Výkres výztuže přelivné hrany		
FORMÁT	12 x A4	
DATUM	08/2014	
ZNAČKA ČÍSLO	42902	
ARCHIV ČÍSLO	4290/14	
MĚŘÍTKO: 1:50	ČÍSLO VÝKRESU: D.1.2.c.4.	